

**T.C.**  
**KÜLTÜR VE TURİZM BAKANLIĞI**  
**SAMSUN KÜLTÜR VARLIKLARINI KORUMA BÖLGE KURULU**  
**KARAR**

**Toplantı Tarihi ve No** : 22.02.2019-247      **Toplantı Yeri** : SAMSUN  
**Karar Tarihi ve No** : 22.02.2019-6035

Samsun İli, Salıpazarı İlçesi, Suluca Mahallesi, mülkiyeti maliye hazinesine ait, 145 ada, 1 parselde yer alan kaya mezarının tescil değerlendirilmesi talebine ilişkin, Samsun Valiliği İl Kültür ve Turizm Müdürlüğü Kültür İşleri Şube Müdürlüğü'nün 07.12.2019 gün 1001249 sayılı yazısı ve eki olan 03.12.2018 gün ve 196 sayılı müze raporu, Samsun Kültür Varlıklarını Koruma Bölge Kurulu Müdürlüğü uzmanının hazırladığı 15.02.2019 gün ve 115 sayılı dosya inceleme raporu okundu, ekleri ve ilgili dosyası incelendi, yapılan görüşmeler sonunda;

Samsun İli, Salıpazarı İlçesi, Suluca Mahallesi, mülkiyeti maliye hazinesine ait, 145 ada, 1 parselde yer alan kaya mezarının, 2863 sayılı yasanın 6. Maddesi kapsamında kaldığı anlaşıldığından **"korunması gerekli taşınmaz kültür varlığı"** olarak tescil edilmesine, tescil fişinin uygun olduğuna, koruma alanı sınırının 1/1000 ölçekli haritada işaretlendiği şekilde ve belirtilen koordinatlar doğrultusunda kabul edilmesine, koruma alanı içinde yapılacak her türlü inşai ve fiziki uygulama öncesinde kurulumuzdan izin alınması gerektiğine, karar verildi.



**BAŞKAN**  
İbrahim Hakkı ÖZEL  
İMZA

**BAŞKAN YARDIMCISI**  
Prof .Dr. Cenap SANCAR  
İMZA

**ÜYE**  
Murat ASLAN  
BULUNMADI

**ÜYE**  
Ufuk HOŞ  
İMZA

**ÜYE**  
Ahmet ERTEKİN  
İMZA

**ÜYE**  
Prof. Dr. Ahmet Ali BAYHAN  
BULUNMADI

**ÜYE**  
Mustafa KURTULUŞ  
BULUNMADI


**TEM ÜYE**  
Fuat ÇİLİNGİR  
Samsun Büyükşehir Bel. Tem.  
İMZA

**TEM ÜYE**  
Muhsin ENDOĞRU  
Samsun Müze Müd.  
İMZA

**TEM ÜYE**  
İlyas AYDIN  
Salıpazarı Bel. Tem.  
İMZA

55.09.47

İbrahim Hakkı ÖZEL  
 Prof. Dr. Coşkun SAĞÇAN  
 \*MÜHÜRÜ\*  
 Prof. Dr. Naimullah İBRAHİM  
 \*MÜHÜRÜ\*  
 MÜHÜRÜ  
 T.C. MİLLÎ EĞİTİM BAKANLIĞI  
 İZMİR İLİ  
 İZMİR İLİ MİLLÎ EĞİTİM BAKANLIĞI  
 İZMİR İLİ MİLLÎ EĞİTİM BAKANLIĞI

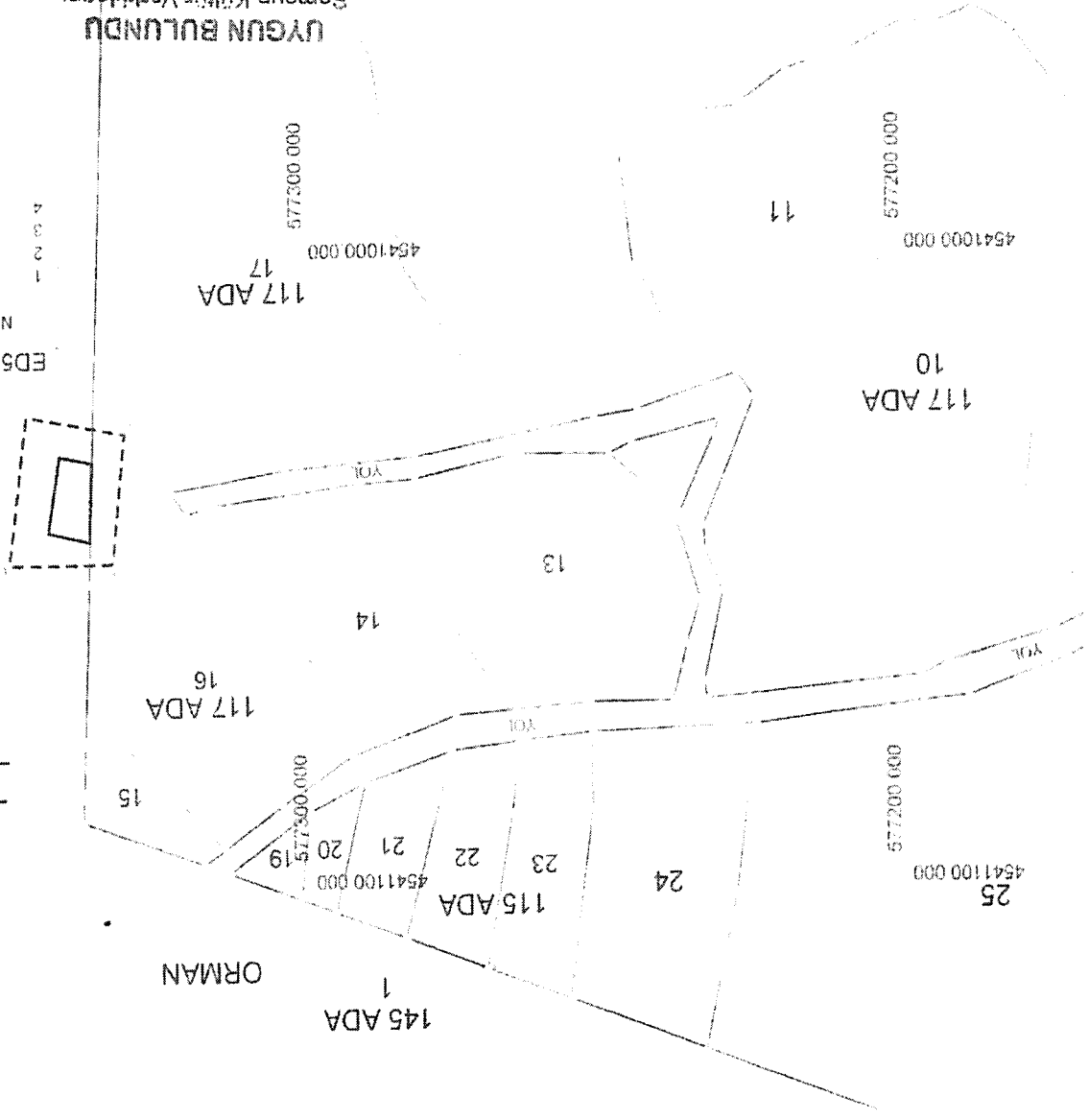


D O M 36  
 ED50 3 DERECE SINIR KOORDİNATLARI

Nokta No	X	Y
1	4541049 119	577331 155
2	4541029 910	577329 960
3	4541029 624	577345 432
4	4541049 108	577348 519

İL: SAMSUN  
 İLÇE: SALIPAZARI  
 MAHALLE: SULUCA  
 KAYA MEZARI  
 KAYA MEZARI  
 KAYA MEZARI KORUMA ALANI

UYGUN BULUNDU  
 Samsun Kültür Varlıkları  
 Koruma Bölge Kurulu  
 22.02.2019 gün ve 6235  
 sayılı karar ekidir.




1/1000

AVRUPA KONSEYİ	DOĞAL VE KÜLTÜREL VARLIKLARI KORUMA ENVANTERİ	D	ANIT	ENVANTERİNİ YAPAN
TÜRKİYE	KÜLTÜR VARLIKLARI VE MÜZELER GENEL MÜDÜRLÜĞÜ			BARİTA NİT
İLİ Samsun	İLÇESİ Salıpazarı	MARSAK I KÖYÜ	Suluca Mahallesi	NO
	Orta Mahalle Mevki	PAFTA	ADA 117	PARSEL NO
1 Kaya Mezarı				Demir Çatı?

İMLİ TAPU

Salıpazarı İlçesi - Suluca Mahallesi - Orta Mahalle Mevki - ada 117 - parsel 17 ve - ada 145 - parsel 1 de - yer alan Kaya Mezarının giriş kısmı kısmen tahrip olmuştur.

TASİYİCİ YAPI	DIŞ YAPI	İST YAPI	İC YAPI	SÜSLEM ELEMANLARI	RUTUBET
---------------	----------	----------	---------	-------------------	---------



Genel Olarak iyi durumdadır.

Mühür: M. Büyükşehir Belediyesi Salıpazarı Belediyesi Kaymakamlık

Mühür: M. Büyükşehir Bel. Salıpazarı Belediyesi Kaymakamlık

Salıpazarı İlçesi - Suluca Mahallesi - Orta Mahalle Mevki - ada 117 - parsel 17 ve - ada 145 - parsel 1 de - yer alan Kaya Mezarının giriş kısmı kısmen tahrip olmuştur. Mezarın bulunduğu kayalık alanın 117 - ada - parsel 17 olan kısmının üzerindeki düzlük sahada korut bulunmakta olup 145 - ada - parsel 1 kısmı ise ormanlık arazi şeklindedir. Kaya Mezarı yola paralel olarak boydan boya uzanan kaya fasadı üzerinde yontularak şekillendirilmiş tek odalı tek sekli kaya mezarlarına örnek olup antik çağlarda yayılmıştır. Salıpazarı tek odalı kaya mezarlarında nispeten genel oyma ana kaya yüzeyine kazıy-güney yönünden yontularak açılmış çerçeve formülü bir açıdıkla içilen düzenleme göstermekteyken Suluca Kaya mezarında giriş kısmen tahrip edilmiştir. Özellikle kısmen yitmiş kapı açıklığı ve arkasındaki tek odadan oluşan mezar odasında taban - kapı açıklığından daha derinde bulunmuştur. Girişin hemen karşısında odu yatığı olarak kullanılan sekilolu yatığı bulunmaktadır. Seklin hemen yan tarafında bir niş oyma bulunmaktadır. Kaya mezar odasının yol seviyesinden yüksekliği 2,10 m olup giriş açıklığı 1,70 m - boyunda 57 cm - eninde ve 1,35 m yüksekliğindedir. Mezar dikdörtgen bir plan anlayışına sahip olup tek sekli yataklı bir düzenleme göstermektedir. Sekli boyu 1,56 cm - eni 41 cm yüksekliği ise 75 cm - dir. Tavan düz oymuştur. Giriş önündeki çukuk oyma düzenlemesi 1,43 m uzunluğunda ve 45 cm genişliğindedir. Yeşilköy örnekleri yanında Demir Çatılar tipinde de yapılmış olması bu mezarında aynı dönemde yapıldığı fikrini vermektedir.

**UYGUN BULUNDU**  
Samsun Kültür Varlıklarını Koruma Bölge Kurulu  
22.02.2015 gün ve 60235 sayılı karar ekidir.

**ASHI GELDİRİS**  
Medjere KLAN

EKLER	
RAPOR	VAR
FOTOGRAF	VAR
ROLOVE PROJESİ	YOK
RESTORASYON PROJESİ	YOK
HARİTA	YOK

Emir YILMAZ Arkeolog  
Diyarbakır TERZİBAĞLI Arkeolog

0342/0010  
Mühür (ENDÜSTRİYEL)  
Mühür Müjane